


BISHERIGE DARSTELLUNG FNP 2023














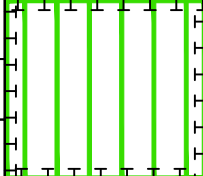














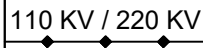







FLÄCHENNUTZUNGSPLAN
 36. ÄNDERUNG
 FV ANLAGE
 DUCKWEILER WÜSTUNG

MASSTAB 1:10 000

STAND: 22.01.2024

ZEICHENERKLÄRUNG

	Wohnbauflächen		Grünflächen mit Zweckbestimmung
	Gemischte Bauflächen		Parkanlage
	Gewerbliche Bauflächen		Fest- /Dorfplatz u. Freiluftveranstaltungen
	Industriegebiete		Spielplatz
	Sondergebiete gem. § 11 BauNVO		Flächen für Landwirtschaft
	Flächen für den Gemeinbedarf		Naturnahe Grünflächen
	Kirche		Umgrenzung von Flächen für Maßnahmen zum Schutz, zur Pflege und zur Entwicklung von Natur und Landschaft
	Schule		
	Kindergarten		
	Altenheim		
	Sonstige überörtliche oder örtliche Hauptverkehrsstraßen		Landschaftsschutzgebiet
	Flächen für Ver- und Entsorgungsanlagen		Geschützter Landschaftsbestandteil
			Naturdenkmal
			Bodendenkmal
	Umspannwerk		Flächen für Bahnanlagen
	Pumpwerk		110 KV / 220 KV - Leitung
	Regenüberlaufbecken		Grenze des räumlichen Geltungsbereiches des Bauleitplanes. Gleich Flächen unter denen der Bergbau umgeht
	Regenrückhaltebecken		
	Regenklärbecken		
			Einbeziehungssatzung