

















DENKMALLISTE DER BAUDENKMÄLER






Ifd. Nr.	Baudenkmal	Tag der Eintragung	
1	Burg Alsdorf mit Nebengebäude, Burgstr. 17 Gemarkung Alsdorf, Flur 2, Flurstück 2808	17.10.1984	
2	Grabkapelle, An der Mariensäule, alter Friedhof, Gemarkung Alsdorf, Flur 2, Flurstück 1409	16.12.1985	
3	Mariensäule, An der Mariensäule, alter Friedhof, Gemarkung Alsdorf, Flur 2, Flurstück 2740	16.12.1985	
4	Grabsteine des alten Friedhofes, An der Mariensäule, Gemarkung Alsdorf, Flur 2, Flurstück 2740	16.12.1985	

Ifd. Nr.	Baudenkmal	Tag der Eintragung	
5	Wohnhaus, Jakobstraße 28, Gemarkung Hoengen, Flur 35, Flurstück 654	03.06.1985	
6	Wohnhaus, Schulstraße 6, Gemarkung Hoengen, Flur 6, Flurstück 412	24.12.1985	
7	Wegekreuz, Falterstraße, zwischen Kreuz- und Raderstraße, Gemarkung Hoengen, Flur 6, Flurstück 507	05.09.1985	
8	Wegekreuz, Langstraße, vor Haus Nr. 4, Gemarkung Hoengen, Flur 7, Flurstück 518	05.09.1985	





lfd. Nr.	Baudenkmal	Tag der Eintragung	
9	Feldkreuz, Hahnengasse, Siersdorfer Kreuz, nordwestlich von Mitsubishi, Gemarkung Hoengen Flur 4, Flurstück 155	05.09.1985	
10	Wegekreuz, Kirchstraße / Ecke Weilerstraße, Gemarkung Hoengen, Flur 6, Flurstück 500	05.09.1985	
11	Wegekreuz "Im Kank", Hoengener Straße vor Haus 2, Gemarkung Alsdorf, Flur 41, Flurstück 313	05.09.1985	
12	Pumpe Auf dem Pütz, vor Auf dem Pütz 6, Gemarkung Alsdorf, Flur 1, Flurstück 1619	16.12.1986	

lfd. Nr.	Baudenkmal	Tag der Eintragung	
13	Wegekreuz am Pütz, Auf dem Pütz; Eingang zur Burg, Gemarkung Alsdorf, Flur 1, Flurstück1649	16.12.1986	
14	Wegekreuz in der "Trööt", Geilenkirchener Str. / Im Haag, Gemarkung Alsdorf, Flur 5, Flurstück 1206	16.12.1986	
15	Wegekreuz, Cäcilienstraße, Gemarkung Alsdorf, Flur 2, Flurstück 2324	23.11.1999	
16	Wegekreuz, Radsberg, bei Nr. 13, Gemarkung Alsdorf, Flur 54, Flurstück 40	16.12.1986	






lfd. Nr.	Baudenkmal	Tag der Eintragung	
17	Jüdischer <i>Friedhof</i> Alsdorf-Bettendorf, Baesweilerstraße, Gemarkung Alsdorf-Bettendorf, Flur <b>2</b> , Flurstück <b>70</b>	27.06.2008	
18	Fördermaschinenhaus Eduardschacht, ehem. Anna-Gelände, Gemarkung Alsdorf, Flur 2, Flurstück 4820	10.07.1995	
18	Östl. Fördermaschine und Umformer, ehem. Anna- Gelände Gemarkung Alsdorf, Flur 2, Flurstück 4820	10.07.1995	
19	Unterstation, ehem. Anna- Gelände, Gemarkung Alsdorf, Flur 2, Flurstück 5175	10.07.1995	
20	Wasserturm, ehem. Anna- Gelände, Gemarkung Alsdorf, Flur 2, Flurstück 4444	10.07.1995	
21	Grabplatten, Kirche St. Cornelius, Kirchgäßchen , Gemarkung Hoengen, Flur 30, Parzelle 241	10.10.1986	
22	Schleibacher Hof, Gronsfeldweg 73, Gemarkung Alsdorf, Flur 58, Flurstück 273	10.03.1987	

Ifd. Nr.	Baudenkmal	Tag der Eintragung	
23	Kapelle St. Jakobus, Jakobstraße 6, Gemarkung Hoengen, Flur 35, Flurstück 151	27.11.1986	
24	Feldkreuz Buschhof, am Feldweg zum Buschhof, Gemarkung Alsdorf, Flur 7, Flurstück 131	16.04.1987	
25	Wasserturm, Hubertusstraße 13, Gemarkung Alsdorf, Flur 2, Flurstück 3170	17.07.1987	
26	Elektrohauptwerkstatt (EHW), ehem. Anna- Gelände, Gemarkung Alsdorf, Flur 2, Flurstück 4773	10.03.1987	
27	Mahnmal Nordfriedhof, Übacher Weg, Gemarkung Alsdorf, Flur 7, Flurstück 147	04.12.1987	

lfd. Nr.	Baudenkmal	Tag der Eintragung	
28	Wegekreuz Duffesheide, Duffesheider Weg, Gemarkung Alsdorf, Flur 53, Flurstück 5	04.12.1987	
29	Meilenstein, Jülicher Straße, Gemarkung Hoengen, Flur 8 ,Flurstück 279	30.12.1987	
30	Das alte Gericht, Am alten Gericht 8/10, Gemarkung Hoengen, Flur 40, Flurstück 53	30.12.1987	
31	Fördergerüst Hauptschacht, ehem. Anna-Gelände, Gemarkung Alsdorf, Flur 2, Flurstück 4629	12.11.1987	
32	Westl. Fördermaschine Hauptschacht, ehem. Anna- Gelände, Gemarkung Alsdorf, Flur 2, Flurstück 4739	12.11.1987	

Ifd. Nr.	Baudenkmal	Tag der Eintragung	
33	Ölmühle im Broichtal, Würselener Straße, Gemarkung Alsdorf, Flur 45, Flurstück 95	30.12.1987	
34	Hofanlage, Jülicher Straße 175, Gemarkung Hoengen, Flur 30, Flurstück 274	29.06.1988	
35	Hochkreuz, Friedhof Hoengen, Gemarkung Hoengen, Flur 31, Flurstück 426	29.06.1988	
36	Postillon Gedenkstein, Jülicher Straße gegenüber Nr. 26, Gemarkung Hoengen, Flur 16, Flurstück 1060	12.12.1988	




lfd. Nr.	Baudenkmal	Tag der Eintragung	
37	<p>Wohnhaus, Körnerstr. 16, Gemarkung Alsdorf, Flur 2, Flurstück 2038</p> <p>Fortschreibung</p>	<p>12.12.1988</p> <p>02.09.2015</p>	
38	<p>Wegekreuz, Reifeld, Gemarkung Alsdorf, Flur 55, Flurstück 44</p>	12.12.1988	
39	<p>Hofanlage, Schlosserstr. 2, Gemarkung Alsdorf, Flur 2, Flurstück 3107</p>	12.12.1988	
40	<p>Hofanlage, Langstr. 55, Gemarkung Hoengen, Flur 7, Flurstück 243</p>	12.12.1988	
41	<p>Ehem. Hofanlage, Am alten Gericht 1, Gemarkung Hoengen, Flur 40, Flurstück 14</p>	21.03.1990	

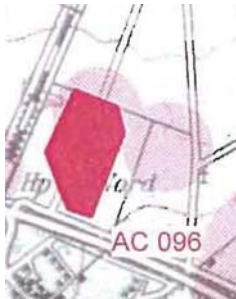


lfd. Nr.	Baudenkmal	Tag der Eintragung	
42	Ehem. Hofanlage, Am alten Gericht 3, Gemarkung Hoengen, Flur 40, Flurstück 15	21.03.1990	
43	Gut Schleibacher Haus, Gemarkung Alsdorf, Flur 58, Flurstück 146	19.02.2001	
44	Hofanlage Langstraße 15, Gemarkung Hoengen, Flur 7, Flurstück 502	23.05.2001	
45	Turbinenzentrale, ehem. Anna-Gelände, Gemarkung Alsdorf, Flur 2, Flurstück 4619, 4637, 4638	10.07.1995	
46	Fördermaschinenhäuser Hauptschacht, ehem. Anna-Gelände, Gemarkung Alsdorf, Flur 2, Flurstück 4738, 4739	10.07.1995	
	a) Östl. Fördermaschinenhaus 4738		
	b) Westl. Fördermaschinenhaus, funktionale Einheit mit Nr. 32 - Westliche Fördermaschine - 4739		
47	Empfangsgebäude Bahnhof Maria Grube, Eschweilerstr. 130, Gemarkung Hoengen Flur 25, Flurstück 577	30.09.1989	

Ifd. Nr.	Baudenkmal	Tag der Eintragung	
48	Wohn- und Geschäftshaus, Auf dem Pütz 6, Gemarkung Alsdorf, Flur 1, Flurstück 1641	27.09.2001	
49	Ledigenheim, Herzogenrather Str. 100, Gemarkung Alsdorf, Flur 5, Flurstück 1228	10.07.1995	
50	Dreiflügelige Backsteinhofanlage Wendelinusstr.1. Gemarkung Bettendorf, Flur 7, Flurstück 387	07.11.2000	
51	Wohnhaus Würselener Straße 12, Gemarkung Alsdorf, Flur 2, Flurstück - 3337.2	07.11.2000	
52	Hofanlage Duffesheider Weg 40, Gemarkung Alsdorf, Flur 55, Flurstück 91	17.07.2001	
53	Wohnhaus Ottenfelder Straße 18, Gemarkung Alsdorf, Flur 3, Flurstück 312	13.03.2001	
54	Wohnhaus Würselener Straße 10, Gemarkung Alsdorf, Flur 2, Flurstück 3337 Fortschreibung der Eintragung	25.04.2001  18.07.2001	

Ifd. Nr.	Baudenkmal	Tag der Eintragung	
55	Jüdischer Friedhof Alsdorf, Nordfriedhof, Gemarkung Alsdorf, Übacher Weg, Flur 7, Flurstück 147	12.12.2007	
56	Jüdischer Friedhof Alsdorf-Begau, Alter Römerweg, Gemarkung Hoengen, Flur 17, Flurstück 109, Größe 1.393 qm	12.12.2007	
57	Siedlung Blumenrath Weststraße (Ostseite), Ahornstraße, Weidenhof, Birkenhof (Westseite), Südstraße	12.08.2002	
58	Ehemalige Schule Querstraße 29, Alsdorf, Gemarkung Hoengen, Flur 34, Flurstück 15	03.05.2004	
59	Kreuzanlage auf dem Nordfriedhof, Gemarkung Alsdorf, Flur 7, Flurstück 159, 147	30.08.2004	

Ifd. Nr.	Baudenkmal	Tag der Eintragung	
60	Prozessionsaltar mit Kruzifix Aldorf, Jakobstraße 68, Gemarkung Hoengen, Flur 35, Flurstück 53	30.08.2004	 A photograph of a brick processional altar. The altar is built with red bricks and features a central crucifix mounted on a stone plaque. Below the crucifix is a small, ornate structure, possibly a niche or a base for a statue. The altar is set against a wall of light-colored stone blocks. The base of the altar is a wide, low stone platform.

# DENKMALLISTE DER ORTSFESTEN BODENDENKMÄLER

lfd. Nr.	ortsfestes Bodendenkmal	Tag der Eintragung	
1	AC 96 - Wüstung Duckweiler -, Gemarkung Hoengen, Flur 3 Flurstücke 14, 15, 16, 17, 18, 20, Flur 6, Flurstücke 553, 554, 555, 556, 557, 558, 559, 560	18.07.2000	
2	AC 124 - Villa rustika, Flur 38, Flurstücke 13, 12, 127, Teil aus 9.860 qm (Ackerland, Grünland-Acker) , 1.210 qm (Ackerland, Grünland-Acker) und 1.141 qm Weg)	18.07.2000	
3	AC 140 - Burg Alsdorf, Gemarkung Alsdorf, Flur 1 Flurstück 1650, Flur 2, Flurstücke 2808 und 2809	16.10.2012	

4	AC 141 - Kirche Alt St. Castor, An der Mariensäule, Gemarkung Alsdorf, Flur 2, Flurstücke 1409, 2714, 2740, 2741, 3405	16.10.2012	
---	--	------------	---

**DENKMALLISTE DER BEWEGLICHEN DENKMÄLER**

Ifd. Nr.	Bewegliches Denkmal	Tag der Eintragung	
1	Dampfspeicherlokomotive, Bergbaumuseum	24.11.1992	
2	Dampflokomotive Anna Nr. 8, Bergbaumuseum	10.07.1995	