


## GEÄNDERTE AUSWEISUNG































FLÄCHENNUTZUNGSPLAN 2004  
2. ÄNDERUNG  
AM HÜTTCHENSWEG

MASSTAB 1:5 000

STAND: 04.09.2019

# ZEICHENERKLÄRUNG

	Wohnbauflächen		Sonstige überörtliche oder örtliche Hauptverkehrsstraßen
	Gemischte Bauflächen		besondere Zweckbestimmung: Hauptparkplätze / Fußgängerbereich
	Gewerbliche Bauflächen		Zentraler Omnibusbahnhof
	Sondergebiete gem. § 11 BauNVO		Grünflächen mit Zweckbestimmung
	Flächen für den Gemeinbedarf		Parkanlage
	Post		Fest- /Dorfplatz u. Freiluftveranstaltungen
	Kirche		Kleingärten
	Schule		Tennisplatz
	Turnhalle		Spielplatz
	Kindergarten		Abgrenzung Siedlungsschwerpunkt
	Hallenbad		Altlastenverdachtsflächen, siehe E.-Bericht Kapitel Nr. 3.2.7
	Jugendheim		Gasfernleitung
	Altenheim		Flächen für Bahnanlagen
	Kulturellen Zwecken dienende Gebäude und Einrichtungen		Bahnhaltepunkt