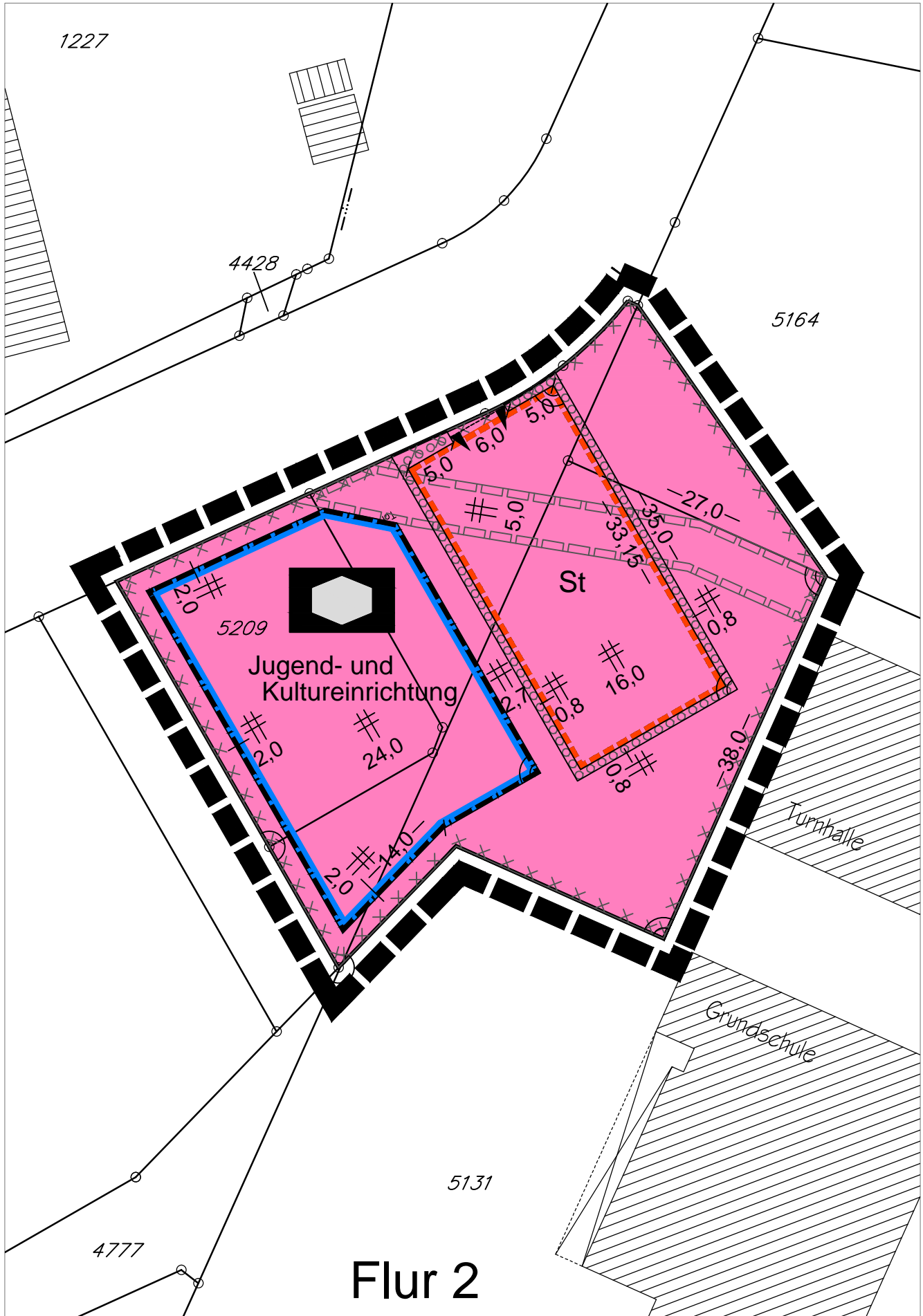



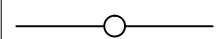









BP Nr. 370 - Carl-von-Ossietzky-Straße

Entwurf



BP Nr. 370 -Carl-von-Ossietzky-Straße-

ZEICHENERKLÄRUNG

	FLURGRENZE
	FLURSTÜCKSGRENZE
129	FLURSTÜCKSNUMMER
	FLÄCHEN FÜR DEN GEMEINBEDARF
	SOZIALEN ZWECKEN DIENENDE GEBÄUDE
	BAUGRENZE
	EINFAHRTBEREICH
	UMGRENZUNG VON FLÄCHEN ZUM ANPFLANZEN VON BÄUMEN, STRÄUCHERN UND SONSTIGEN BEPFLANZUNGEN
	UMGRENZUNG VON FLÄCHEN FÜR STELLPLÄTZE
	MIT LEITUNGSRECHT ZU BELASTENDE FLÄCHE
	UMGRENZUNG DER FÜR BAULICHE NUTZUNGEN VORGEGEHENEN FLÄCHEN, DEREN BÖDEN ERHEBLICH MIT UMWELTGEFÄHRDENDEN STOFFEN BELASTET SIND
	GRENZE DES RÄUMLICHEN GELTUNGSBEREICHES