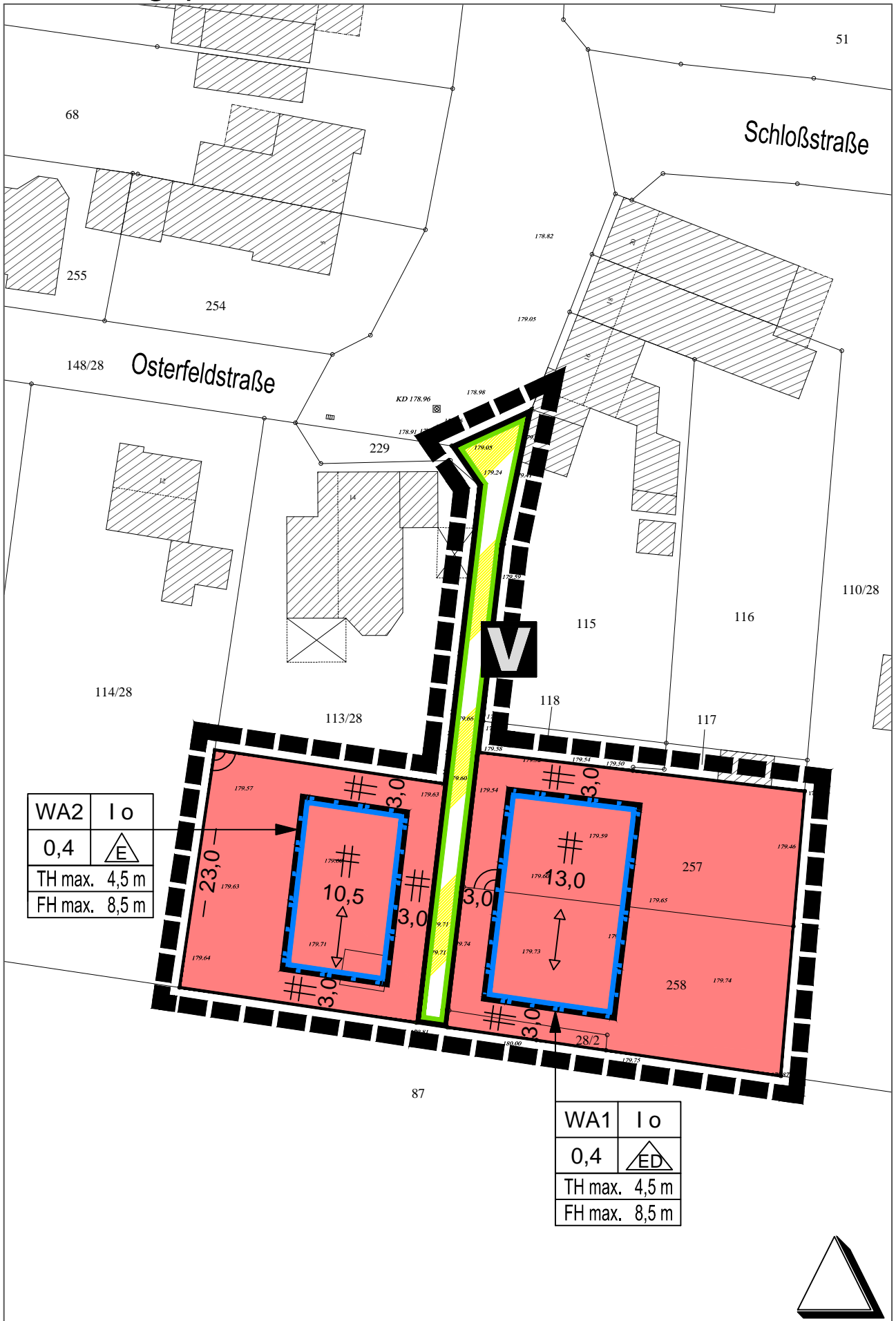

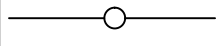










Bebauungsplan Nr. 364 -Südlich der Osterfeldstraße-



ZEICHENERKLÄRUNG

	FLURGRENZE
	FLURSTÜCKSGRENZE
129	FLURSTÜCKSNUMMER
WA	ALLGEMEINE WOHNGEBIETE
0,4	GRZ - GRUNDFLÄCHENZAHL
I	ZAHL DER VOLLGESCHOSSE ALS HÖCHSTGRENZE
TH	TRAUFHÖHE
FH	FIRSTHÖHE
o	OFFENE BAUWEISE
	EINZELHÄUSER
	DOPPELHÄUSER
	FIRSTRICHTUNG
	BAUGRENZE
	STRASSENBEGRENZUNGSLINIE
	BESONDERE VERKEHRSFLÄCHEN
	VERKEHRSBERUHGTER BEREICH
	GRENZE DES RÄUMLICHEN GELTUNGSBEREICHES